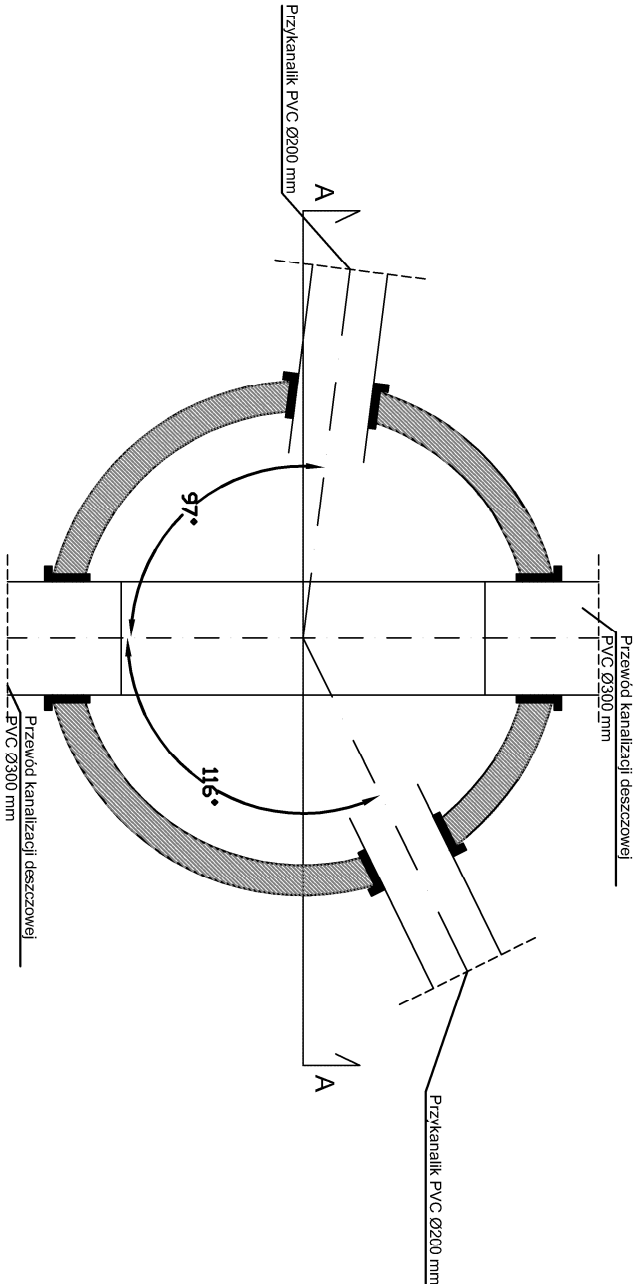
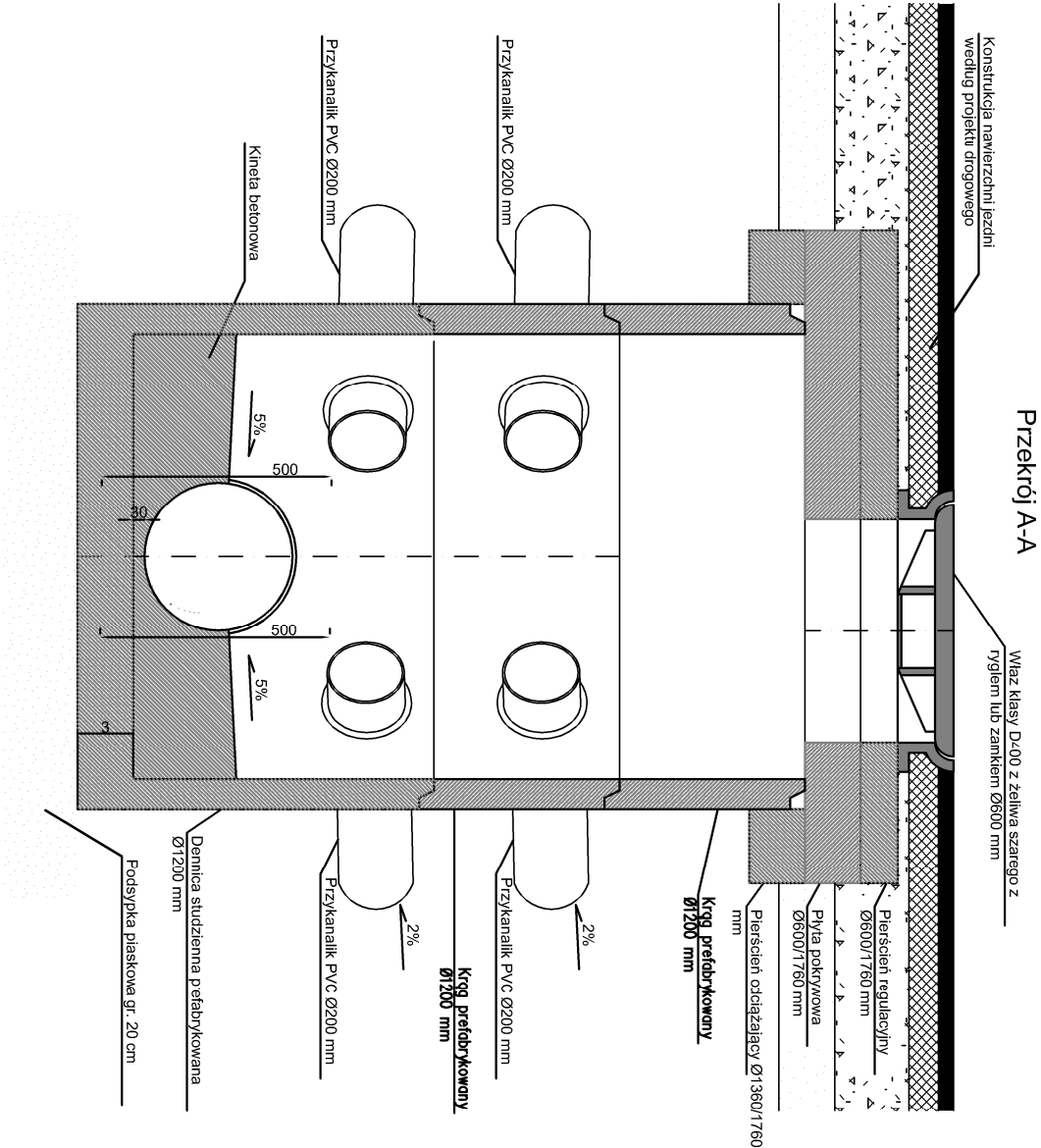



Schemat studni rewizyjnej S15 Skala 1:20



Wymiary podane w [mm]
Różne wysokości podane w [m]

		inwestycja: Przebudowa drogi powiatowej nr 1703 C Będowo – Płużnica od km+170 do km +180 m. Płużnica	
adres: Dz. nr 50/2, Jednostka ewidencyjna: 041704_2 Płużnica, Obręb ewidencyjny: 0011 Płużnica		inwestor: Zarząd Dróg Powiatowych, ul. 1 Maja, 87-200 Wąbrzeźno	
temat rys.: Schemat studni deszczowej		skala: 1:20	nr rys.: 4.15
wykonali: biuro@bpb.net.pl, tel. 723-071-098	branża:	imię i nazwisko:	uprawnienia:
Projektował	sanitarna	inż. Paweł Niaszkowski	KUP/0138/ POS/06
Sprawił	sanitarna	inż. Piotr Barczyński	KUP/0078/ PWOS/06
Opracował	drogowa	inż. Mateusz Belej	